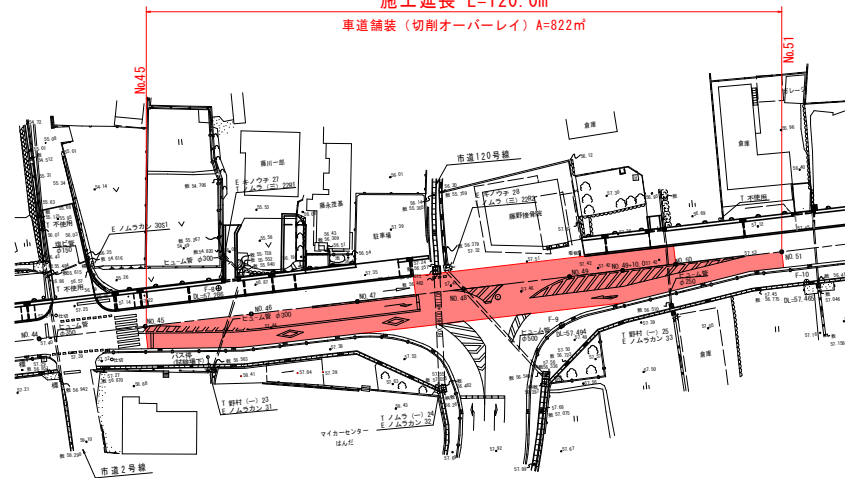


平面図

SC 1:500

施工延長 L=120.0m
車道舗装 (切削オーバーレイ) A=822㎡

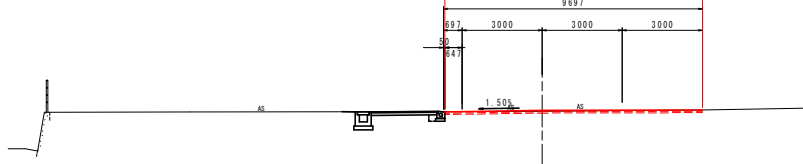


標準断面図

SC 1:100

No. 48付近

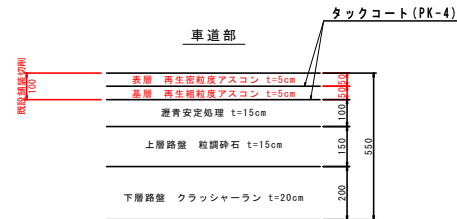
切削オーバーレイ W=9650



DL=50.000

舗装構成図

SC:1:10



実施設計図面

工事名	R6馬士 鳴門池田線 美・高野村 舗装工事 (3) (指し手確保型)
路線名等	(主) 鳴門池田線
工事箇所	美高市福町野村 (第3分節)
図面名	平面図・標準断面図・舗装構成図
縮尺	図示 図面番号 1 / 1
会社名	
事業者名	西部総合県民局 県土整備部 (美馬庁舎)